

INFORME DE MONITOREO DE MEDIOS*

Fecha: 14/04/2022

Semana N° 15

Coordinación de Vigilancia Epidemiológica

*Vigilancia basada en eventos de interés epidemiológico mediante el monitoreo de medios abiertos de comunicación locales y nacionales.

Reporte de eventos:

Amenaza	Tema	Medio	Fecha	Resumen	Liga	Prioridad
Biológico	Recolección de basura	El Sol de Cuernavaca	13 abril 2021	El adeudo heredado por el Ayuntamiento de Cuernavaca a la Promotora Ambiental SA de CV por 38 millones de pesos se encuentra en un juicio ordinario civil, informó la consejera jurídica del Ayuntamiento de Cuernavaca, Nadia Luz María Lara Chávez.	https://www.elsoldecuernavaca.com.mx/loca/ayuntamiento-propone-pagar-en-abonos-adeudo-por-recoleccion-de-basura-8139205.html	Bajo
Incendio	Incendio forestal en autopista	El Sol de Cuernavaca	13 abril 2021	Un incendio se registró este miércoles sobre la autopista México-Cuernavaca , muy cerca de la curva conocida como La Pera, provocando una densa capa de humo en ambos sentidos. Se trata del incendio número 80 de lo que va del año.	https://www.elsoldecuernavaca.com.mx/poli/ciaca/incendio-en-la-mexico-cuernavaca-complica-la-vialidad-8139196.html	Bajo
Biológico	Uso de cubre bocas	El Sol de Cuernavaca	13 abril 2021	Para el presidente de la Cámara Nacional de Comercio (Canaco) , Rodrigo López Laguardia , no hay prisa para retirar el uso obligatorio del cubrebocas en el estado de Morelos, pues consideró que la mayoría de los ciudadanos han podido vivir ya dos años con la mascarilla .	https://www.elsoldecuernavaca.com.mx/loca/empresarios-aseguran-que-no-hay-prisa-para-quitarse-el-cubrebocas-en-morelos-8136211.html	Bajo
Biológico	Concluye vacunación vs Covid-19	Diario de Morelos	14 abril 2021	El presidente de la república Andrés Manuel López Obrador informó que este mes concluirá el Plan Nacional de Vacunación contra COVID-19, y están en espera de recibir un lote de vacunas exclusivo para niñas, niños y adolescentes.	https://www.diariodemorelos.com/noticias/concluye-este-abril-vacunacion-vs-covid-19	Bajo
Incendio	Incendio forestal en autopista	Diario de Morelos	13 abril 2021	Un incendio forestal en la autopista México-Cuernavaca, a la altura del kilómetro 67, provoca falta de visibilidad en la zona que pertenece al municipio de Tepoztlán.	https://www.diariodemorelos.com/noticias/incendio-forestal-provoca-caos-vial-en-la-mexico-cuernavaca-en-temporada-vacacional	Bajo
Biológico	Riesgo de brotes por piojos	La Unión	14 abril 2021	El clima caluroso y húmedo, así como el regreso a clases presenciales al cien por ciento, generan condiciones para el incremento de casos de pediculosis (presencia de piojos) en la población escolar, por lo que especialistas en salud llaman a reforzar las medidas preventivas, como la revisión constante, en especial a la población infantil.	https://launion.com.mx/morelos/sociedad/noticias/204133-hay-riesgo-de-brotes-de-piojos-en-escuelas-ssm.html	Bajo
Biológico	100 puntos de vacunación Covid-19	La Unión	14 abril 2021	En este sentido, la dependencia estatal dio a conocer que se activaron más de 100 puntos de inoculación, abarcando centros de salud y unidades móviles de SSM, así como espacios públicos, donde pondrán al alcance de la ciudadanía el biológico AstraZeneca.	https://launion.com.mx/morelos/avances/noticias/204125-activa-gobierno-de-morelos-mas-de-100-puntos-de-vacunacion-contra-covid-19.html	Bajo
Biológico	Piden respetar protocolos de salud	La Unión	14 abril 2021	El Ejecutivo estatal pide a la ciudadanía ser corresponsable y portar el Escudo de la Salud: uso de cubrebocas, aplicar gel antibacterial, toma de temperatura y sana distancia, toda vez que la intención es salvaguardar la vida e integridad de las familias morelenses.	https://launion.com.mx/morelos/avances/noticias/204108-convoca-gobierno-del-estado-a-ciudadania-respetar-protocolos-de-salud-durante-festejos-de-la-semana-mayor.html	Bajo



<http://ssm.gob.mx>



Servicios de Salud Morelos



@MorelosSalud

Callejón Borda N°3 Col. Centro C.P. 62000
Teléfono (777) 312 62 31 / 314 33 36 ext. 222

**Calle Gómez Azcárate No. 205, Col. Lomas de la Selva
C.P. 62270, Cuernavaca, Morelos. Tel.: 777 102 25 56**

INFORME DE RIESGOS METEOROLÓGICOS

Fecha: 14/04/2022

Semana N° 15

Coordinación de Vigilancia Epidemiológica

Fuente: Servicio Meteorológico Nacional de México, CONAGUA.

ONDA DE CALOR GENERARÁ AMBIENTE VESPERTINO CALUROSO A MUY CALUROSO EN GRAN PARTE DEL TERRITORIO NACIONAL. RACHAS FUERTES DE VIENTO EN EL NOROESTE, NORTE Y NORESTE DE MÉXICO, ASÍ COMO EN LA PENINSULA DE YUCATAN

Para hoy jueves, un **sistema anticiclónico en niveles medios de la atmósfera** ocasionará una **onda de calor** con ambiente vespertino caluroso a muy caluroso sobre la mayor parte de la República Mexicana. Así mismo un **canal de baja presión** se extenderá sobre el noreste, centro, sur y sureste del territorio mexicano e interaccionará con la entrada de humedad de ambos océanos y originarán chubascos acompañados de descargas eléctricas con probable caída de granizo en zonas de Nuevo León, Hidalgo, Tlaxcala, Estado de México, Puebla, Veracruz, Oaxaca y Chiapas. El **frente Núm. 42** se localiza como estacionario sobre el noreste de México y por la tarde adquirirá características cálidas.

lluvias aisladas (0.1 - 5mm):

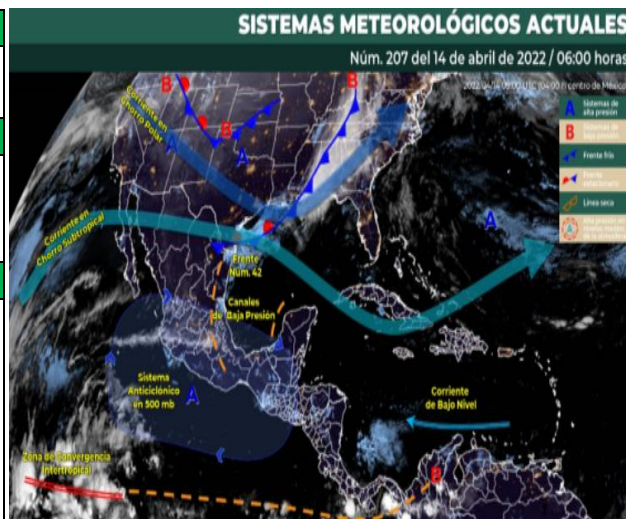
Coahuila, Tamaulipas, San Luis Potosí, Querétaro, Ciudad de México, **Morelos**, Guerrero y Quintana Roo.

Temperaturas Máximas de 40-45 °C:

Michoacán (oeste), **Morelos (oeste y suroeste)**, Guerrero (norte y noroeste), Oaxaca (norte y noreste), Veracruz (norte y sur), Campeche (norte y suroeste) y Yucatán (oeste y noroeste).

Pronóstico en región Mesa Central:

Cielo medio nublado en la mañana y nublado durante la tarde con intervalos de chubascos, descargas eléctricas y posible caída de granizo en Hidalgo, Tlaxcala y Puebla, así como **lluvias aisladas en Querétaro y Morelos**. Sin lluvia en el resto de la región. Ambiente matutino fresco y frío en zonas serranas. Por la tarde, ambiente cálido. Viento de dirección variable de 15 a 30 km/h.



<http://ssm.gob.mx>



Servicios de Salud Morelos



@MorelosSalud

Callejón Borda N°3 Col. Centro C.P. 62000
Teléfono (777) 312 62 31 / 314 33 36 ext. 222

**Calle Gómez Azcárate No. 205, Col. Lomas de la Selva
C.P. 62270, Cuernavaca, Morelos. Tel.: 777 102 25 56**

INFORME DE MONITOREO VOLCÁNICO Y SISMOLÓGICO

Fecha: 14/04/2022

Semana N° 15

Coordinación de Vigilancia Epidemiológica

Fuente: Servicio Sismológico Nacional, UNAM. / Centro nacional de Prevención de Desastres (CENAPRED)-SEGOB, SENEAM-SCT y NOAA.

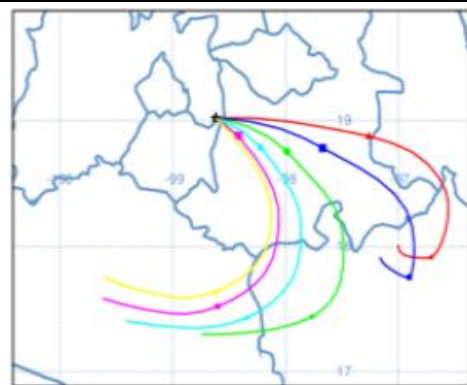
En las últimas 24 horas, mediante los sistemas de **monitoreo del volcán Popocatepetl**, se detectaron **10 exhalaciones de baja intensidad, acompañadas de vapor de agua, gas y en ocasiones ligeras cantidades de ceniza**. Adicionalmente se registraron **793 minutos de tremor de baja amplitud**. Durante esta mañana y al momento de este reporte, se observa al volcán con una emisión de vapor de agua y gas, que se dirige al noreste.


NIVEL DE ALERTA	SEMAFORO	AMARILLO-FASE 2	RECOMENDACIONES PARA LA FASE AMARILLO FASE 2
	<p>El volcán presenta incremento en su actividad, con explosiones esporádicas:</p> <ul style="list-style-type: none">● Pluma continua de vapor de agua y gas.● Caída de ceniza leves a moderadas en poblaciones cercanas.● Lanzamiento de fragmentos incandescentes y posibilidad de flujos piroclásticos de corto alcance asociado a las explosiones.● Crecimiento y destrucción de domos de lava.● Flujos de lodo o escombros de corto alcance.		<ol style="list-style-type: none">1. Continuar con el radio de seguridad de 12 km, por lo que la permanencia en esa área no está permitida.2. Controlar el tránsito entre Santiago Xalitintla y San Pedro Nexapa, vía Paso de Cortés.3. A las autoridades de Protección Civil, mantener sus procedimientos preventivos, de acuerdo con sus planes operativos.4. A la población se le recomienda eleva la atención a los avisos de las autoridades de su localidad y se exhorta a no acercarse al volcán, y mucho menos al cráter.5. Mantenerse fuera de cañadas ante posibles flujos de lodo, principalmente en temporada de lluvias.

PRONOSTICO DE CAIDA DE CENIZA

En caso de una exhalación de ceniza volcánica, **el pronóstico de trayectoria hacia el este y sureste, cambiando al sureste y sur-suroeste**, (simulando exhalación cada hora en las próximas 6 horas) a su paso por la zona oeste, centro, este, sureste, sur y sur-suroeste del estado de Puebla; zona centro-sur del estado de Veracruz y zona norte noroeste del estado de Oaxaca, para las **primeras 12 horas de pronóstico**, (14:00 a las 02:00 hora local). Posteriormente para las últimas 12 horas de pronóstico, (02:00 a las 14:00 hora local del día siguiente), las trayectorias continuarán sobre la zona sur-suroeste del estado de Puebla; zona norte y noroeste del estado de Oaxaca y zona este-noreste, este y centro del estado de Guerrero.

SIN PRONOSTICO DE CAÍDA DE CENIZA PARA EL ESTADO.



SISMOS	<p>Se registró sismo de magnitud de 4.1 grados Richter, a las 05:06:08 hrs con localización del epicentro a 67 km al suroeste de Mapastepec, Chiapas.</p> <p>NO PERCIBIDO EN EL ESTADO DE MORELOS.</p>	
	REPORTE DE DAÑOS A LA POBLACION	
	PROTECCIÓN CIVIL	Sin reporte de daños a la población ni a la infraestructura en salud.



<http://ssm.gob.mx>



Servicios de Salud Morelos



@MorelosSalud

Callejón Borda N°3 Col. Centro C.P. 62000
Teléfono (777) 312 62 31 / 314 33 36 ext. 222

**Calle Gómez Azcárate No. 205, Col. Lomas de la Selva
C.P. 62270, Cuernavaca, Morelos. Tel.: 777 102 25 56**

INFORME DE MONITOREO DE TEMPERATURAS Y CALIDAD DEL AIRE

Fecha: 14/04/2022

Semana N° 15

Coordinación de Vigilancia Epidemiológica

Fuente: Comisión Estatal de Agua (CEAGUA)



PRONOSTICO DE TEMPERATURAS POR MUNICIPIO

Municipio	Min.	Max.	Municipio	Min.	Max.
Amacuzac	16°	39°	Tepalcingo	18°	36°
Cuautla	19°	34°	Ayala	20°	36°
Jiutepec	17°	35°	Huitzilac	08°	24°
Temixco	17°	37°	Tepoztlán	17°	38°
Tlaltizapan	18°	36°	Zacualpan	13°	32°
Axochiapan	19°	37°	Tlalquitenango	20°	40°
Cuernavaca	16°	34°	Puente de Ixtla	18°	39°
Jojutla	21°	40°			

TEMPERATURAS MÁXIMAS Y MÍNIMAS, ULTIMAS 24 HRS

Mínimas

Huitzilac 08° 24°

Tetela del Volcán 13° 26°

Totolapan 14° 29°

Ocuituco 14° 29°

Máximas

Tlalquitenango 20° 40°

Jojutla 21° 40°

Axochiapan 19° 37°

Zacatepec 21° 38°



CALIDAD DEL AIRE

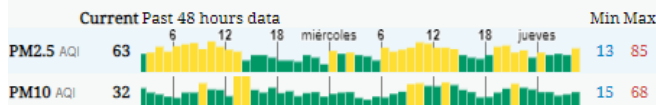
ÍNDICE AIRE Y SALUD

Estación de Monitoreo Cuernavaca Centro, Morelos

63

Moderado

Updated on Thursday 6:00
Temp.: 21°C



NIVEL DE RIESGO ASOCIADO

Moderado

Las personas sensibles pueden experimentar síntomas respiratorios (asmáticos), posible agravamiento de enfermedad pulmonar y cardiaca en personas con enfermedad cardiopulmonar y adultos mayores.

RECOMENDACIONES

GRUPOS SENSIBLES

Considera reducir las actividades físicas vigorosas al aire libre.

PARA TODA LA POBLACIÓN

Disfruta las actividades al aire libre.



<http://ssm.gob.mx>



Servicios de Salud Morelos



@MorelosSalud

Callejón Borda N°3 Col. Centro C.P. 62000
Teléfono (777) 312 62 31 / 314 33 36 ext. 222

Calle Gómez Azcárate No. 205, Col. Lomas de la Selva
C.P. 62270, Cuernavaca, Morelos. Tel.: 777 102 25 56

INFORME DE MONITOREO EPIDEMIOLÓGICO

Fecha: 14/04/2022

Semana N° 15

Coordinación de Vigilancia Epidemiológica

Fuente: Jurisdicciones Sanitarias del estado de Morelos.

JURISDICCION SANITARIA I:

☞ SIN EVENTOS EXTRAORDINARIOS.

JURISDICCION SANITARIA II:

☞ SIN EVENTOS EXTRAORDINARIOS.

JURISDICCION SANITARIA III:

☞ CASO EFE:

- Femenino de 8 meses de edad con residencia en Casasano municipio de Cuautla, inicio de síntomas 09/04/2022 y exantema 11/04/2022, primer contacto con SSM 12/04/2022, toma de muestras para laboratorio 13/04/2022 **pendiente resultado**, unidad notificante HGZ C/MF No 7, IMSS, JSIII.

SISTEMA NOTINMED

○ Brote de VARICELA

- ☞ Folio: **NM00281785-0**
- ☞ Municipio: **Yautepec**
- ☞ Lugar: **La Joya**
- ☞ Población afectada: **4 casos**
- ☞ Defunciones: **0**
- ☞ Fecha de inicio de brote: **03/04/2022**
- ☞ Caso índice: **03/04/2022**
- ☞ Tasa de ataque: **0.1%**
- ☞ Tasa de letalidad: **0%**
- ☞ Fecha probable de alta sanitaria: **20/05/2022**



<http://ssm.gob.mx>



Servicios de Salud Morelos



@MorelosSalud

Callejón Borda N°3 Col. Centro C.P. 62000
Teléfono (777) 312 62 31 / 314 33 36 ext. 222

**Calle Gómez Azcárate No. 205, Col. Lomas de la Selva
C.P. 62270, Cuernavaca, Morelos. Tel.: 777 102 25 56**